






Jõgeva maakond, Põltsamaa vald, Laasme küla, 14180 Puurmani-Tabivere tee
 Katastritunnus: 61102:002:0294, registriosa nr 6008850

Projekti nr FP-1097 "Puurmani sidevõrk"
 Projekti koostaja: Fiberup OÜ, Lea Toomet

-  Isikliku kasutusõiguse ala ca 24 m²
-  Lepingu objektiks oleva kinnistu piir
-  Kinnistupiirid
-  Projekteeritud sidekanalisatsioon (mikrotorustik)
-  Projekteeritud sidekapp